

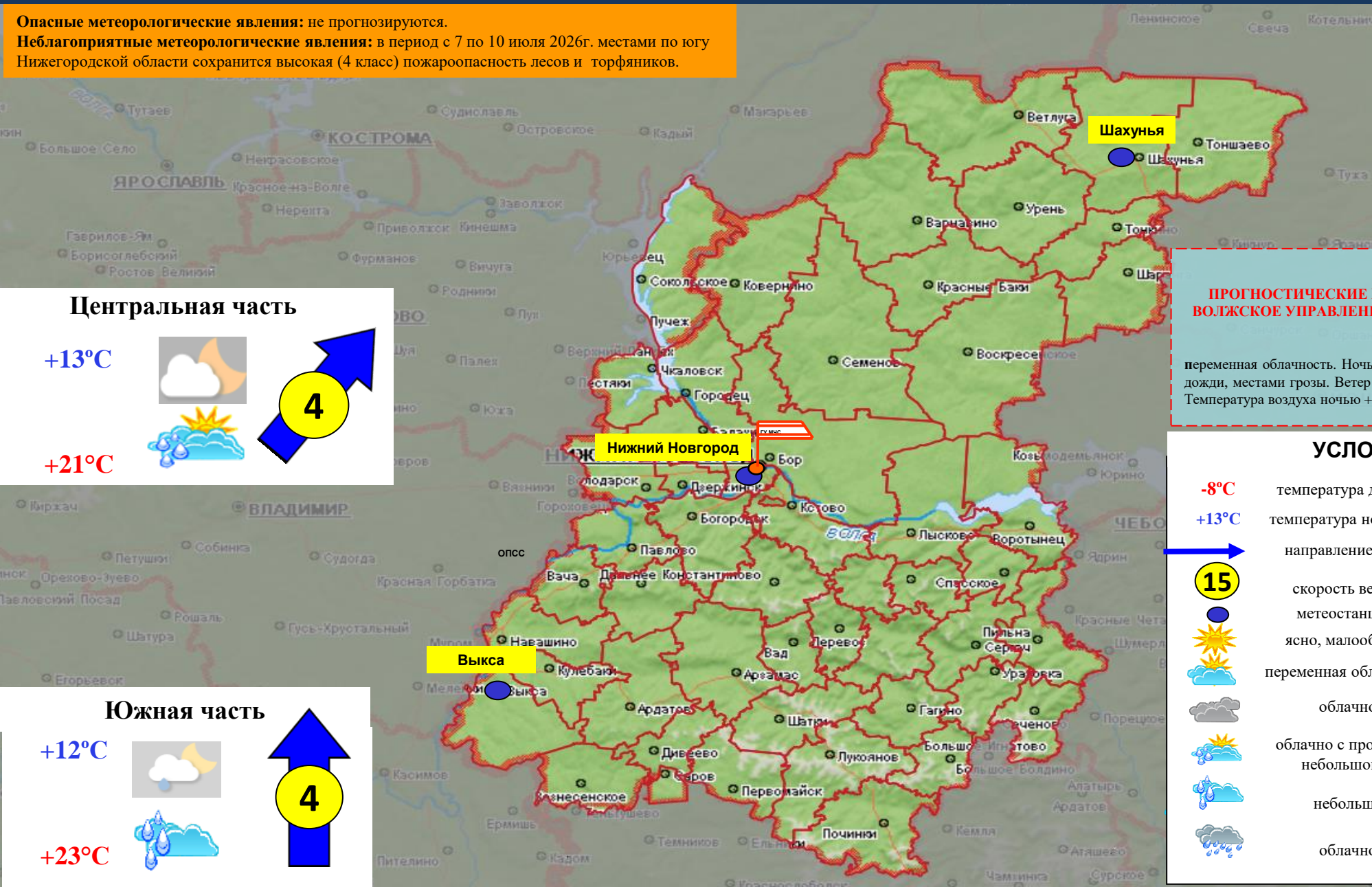


**ОПЕРАТИВНЫЙ ЕЖЕДНЕВНЫЙ ПРОГНОЗ
ЧРЕЗВЫЧАЙНЫХ СИТУАЦИЙ
НА ТЕРРИТОРИИ
НИЖЕГОРОДСКОЙ ОБЛАСТИ
на 07.07.2026**


ЕЖЕДНЕВНЫЙ МЕТЕОРОЛОГИЧЕСКИЙ ПРОГНОЗ НА ТЕРРИТОРИИ НИЖЕГОРОДСКОЙ ОБЛАСТИ





Опасные метеорологические явления: не прогнозируются.
Неблагоприятные метеорологические явления: в период с 7 по 10 июля 2026г. местами по югу Нижегородской области сохранится высокая (4 класс) пожароопасность лесов и торфяников.



Северная часть

+11°C 

+23°C 

5 

Центральная часть

+13°C 


+21°C 

4 

ПРОГНОСТИЧЕСКИЕ МЕТЕОУСЛОВИЯ ПО ДАННЫМ ФГБУ «ВЕРХНЕ-ВОЛЖСКОЕ УПРАВЛЕНИЕ ПО ГИДРОМЕТЕОРОЛОГИИ И МОНИТОРИНГУ ОКРУЖАЮЩЕЙ СРЕДЫ» НА 07.07.2026 г.

переменная облачность. Ночью местами, днем в большинстве районов кратковременные дожди, местами грозы. Ветер юго-западный 5-10 м/с, днем отдельные порывы до 14 м/с. Температура воздуха ночью +11...+16°C, днем +19...+24°C.

УСЛОВНЫЕ ОБОЗНАЧЕНИЯ

-8°C	температура днем		малооблачно, без осадков
+13°C	температура ночью		переменная облачность, без осадков
	направление ветра		облачно с прояснениями, небольшой дождь
15	скорость ветра		облачно, небольшой дождь
	метеостанция		морось
	ясно, малооблачно		порывы ветра
	переменная облачность		туман
	облачно		переменная облачность, дождь
	облачно с прояснениями, небольшой дождь		гроза
	небольшой дождь		
	облачно, дождь		

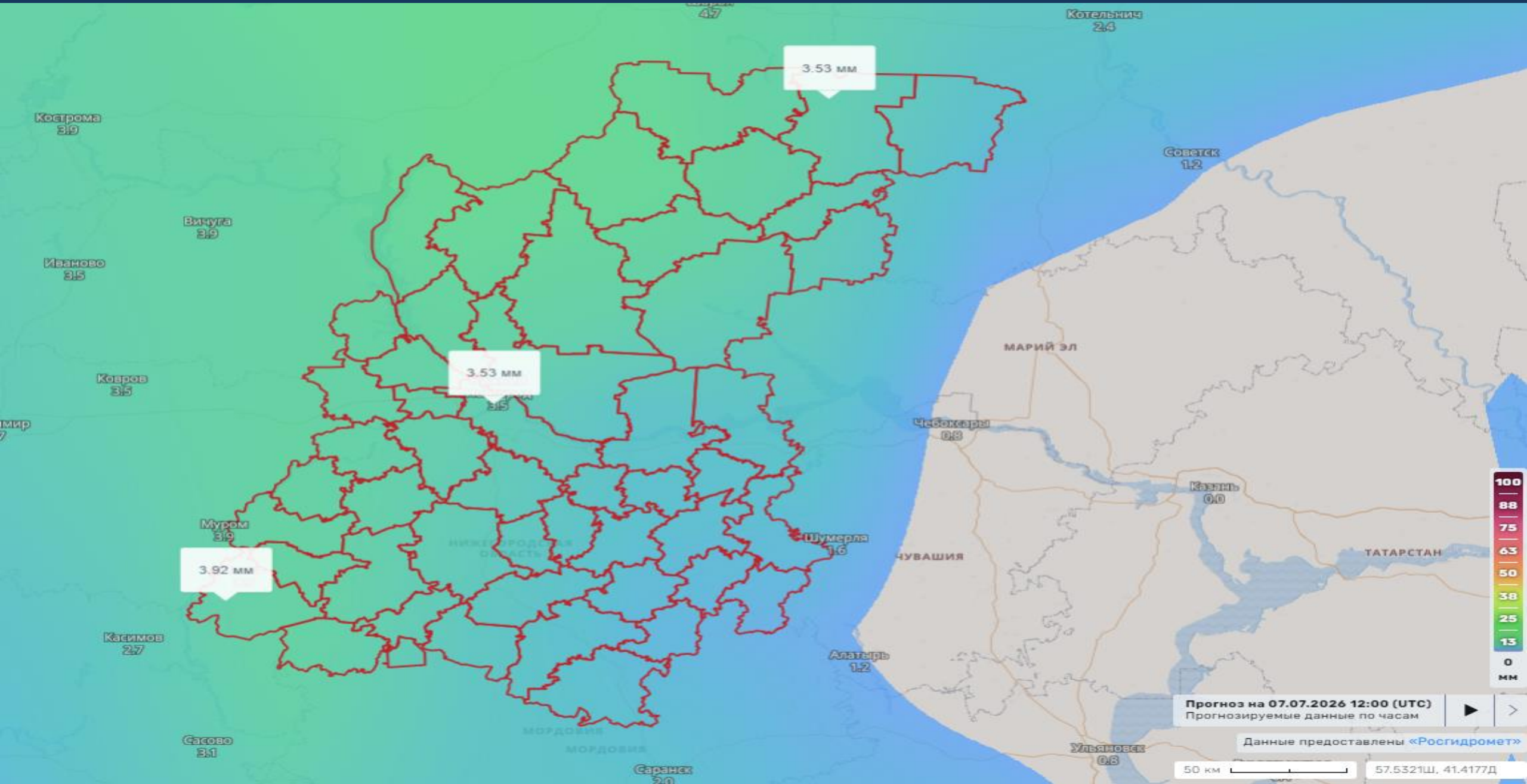
Южная часть

+12°C 

+23°C 

4 

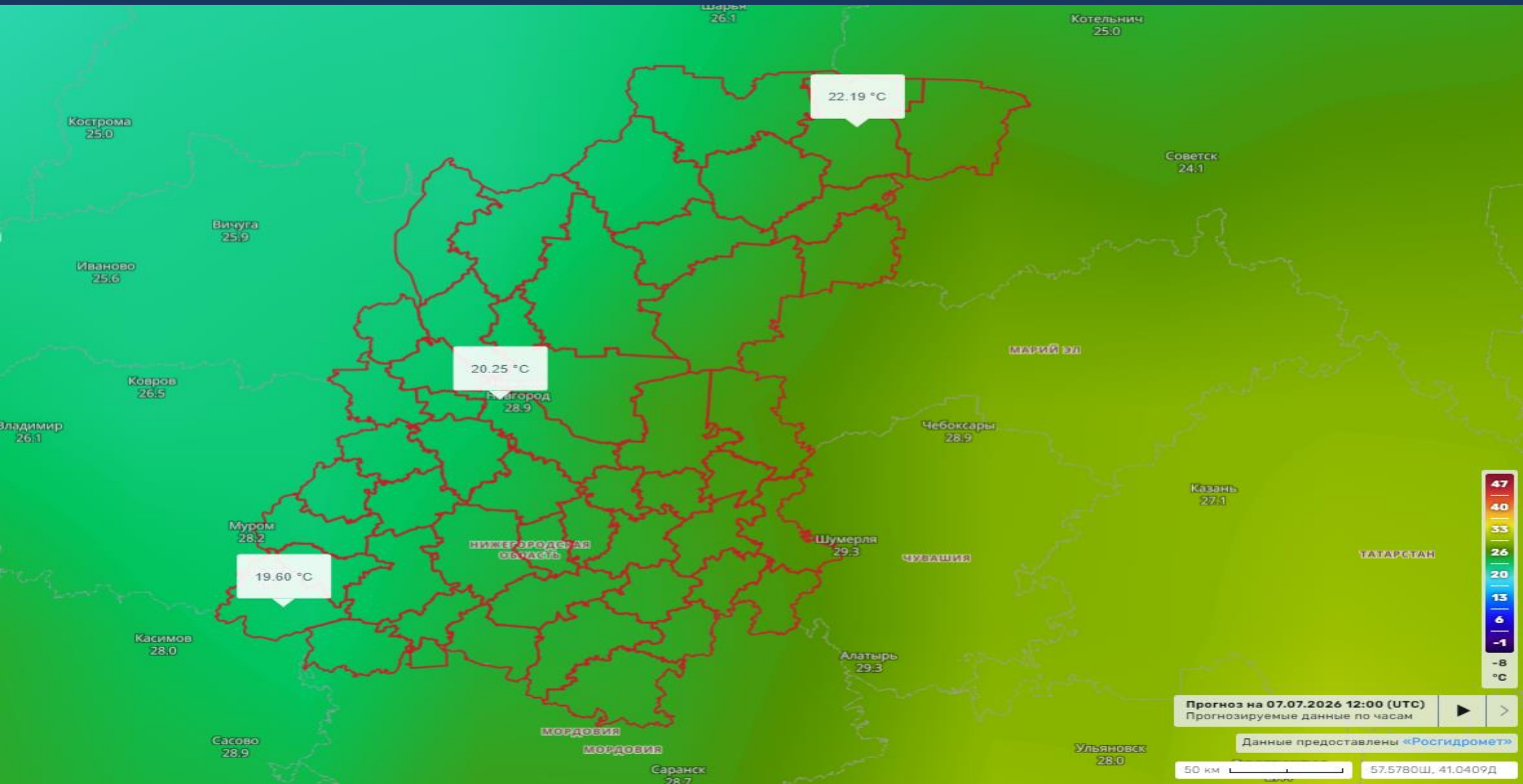
ПРОГНОЗ ВЫПАДЕНИЯ ОСАДКОВ НА ТЕРРИТОРИИ НИЖЕГОРОДСКОЙ ОБЛАСТИ ПО ДАННЫМ АТЛАСА ОПАСНОСТЕЙ И РИСКОВ



ПРОГНОЗ ВЕТРОВОЙ НАГРУЗКИ НА ТЕРРИТОРИИ НИЖЕГОРОДСКОЙ ОБЛАСТИ ПО ДАННЫМ АТЛАСА ОПАСНОСТЕЙ И РИСКОВ



ПРОГНОЗ ТЕМПЕРАТУРНОГО РЕЖИМА НА ТЕРРИТОРИИ НИЖЕГОРОДСКОЙ ОБЛАСТИ ПО ДАННЫМ АТЛАСА ОПАСНОСТЕЙ И РИСКОВ

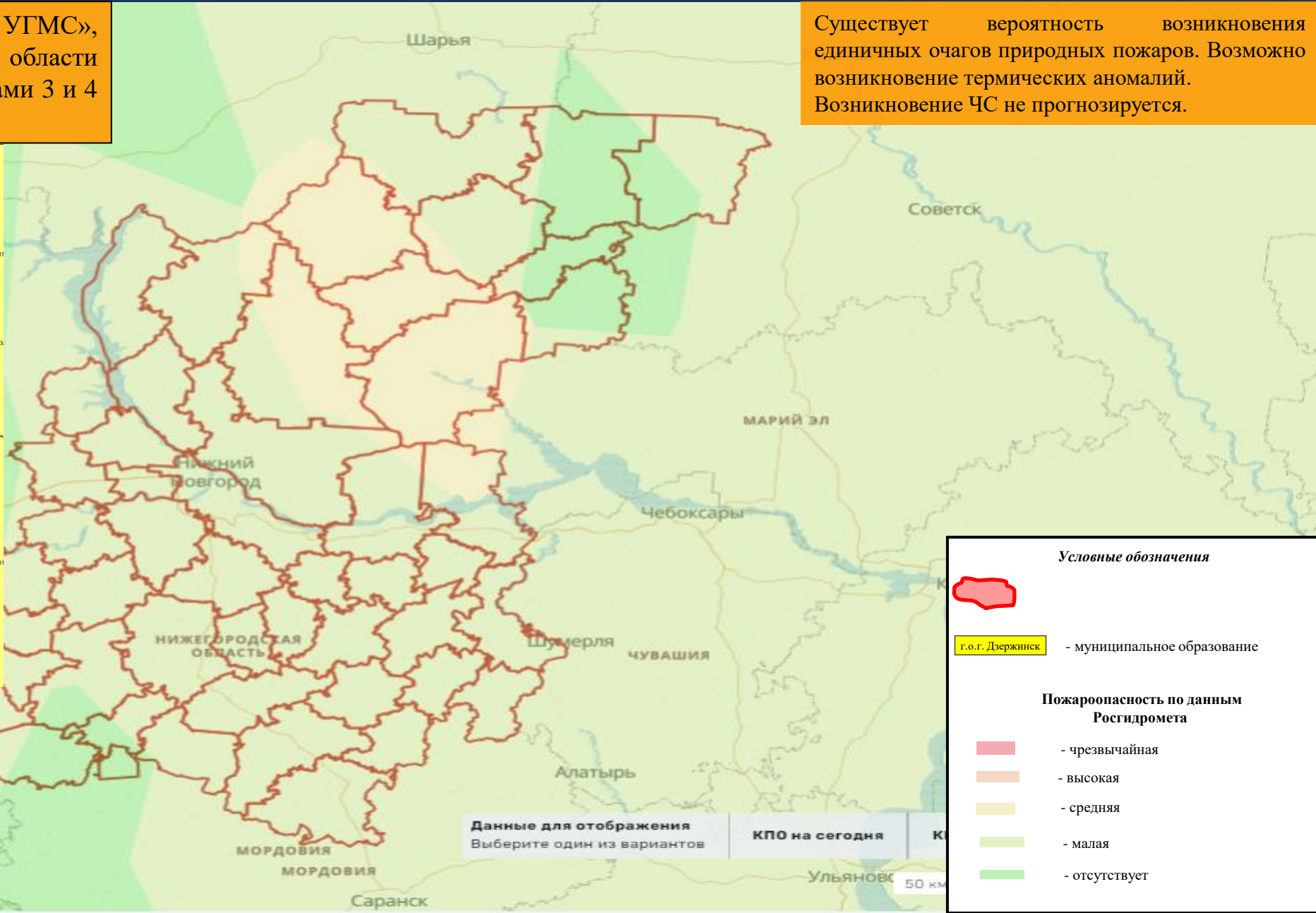
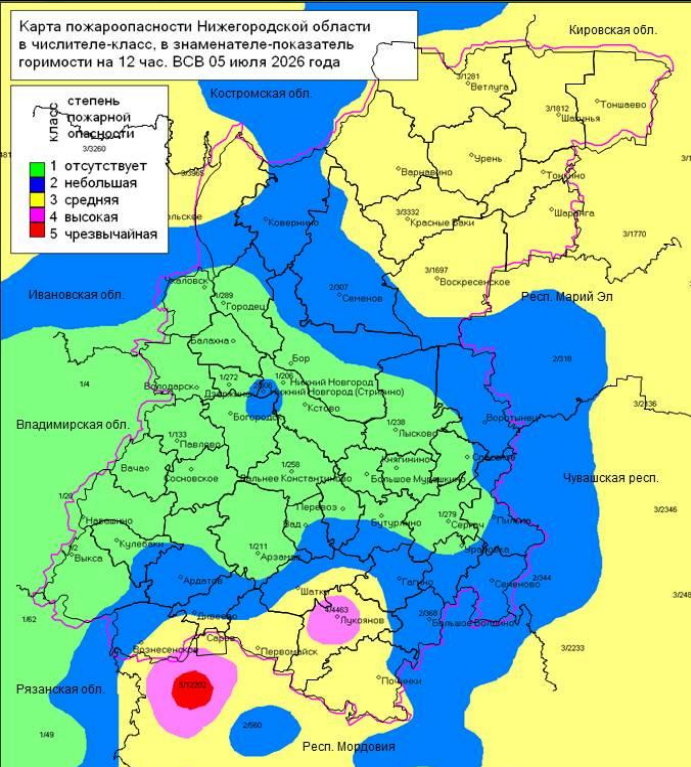


ПРОГНОЗ ПОЖАРООПАСНОСТИ НА ТЕРРИТОРИИ НИЖЕГОРОДСКОЙ ОБЛАСТИ ПО ДАННЫМ АТЛАСА ОПАСНОСТЕЙ И РИСКОВ НА 07.07.2026



По данным ФГБУ «Верхне-Волжское УГМС», пожароопасность в лесах Нижегородской области 7 июля 2026 г. ожидается 1-2 класс, местами 3 и 4 класс.

Существует вероятность возникновения единичных очагов природных пожаров. Возможно возникновение термических аномалий. Возникновение ЧС не прогнозируется.



ОЦЕНКА ВЕРОЯТНОСТИ ВОЗНИКНОВЕНИЯ ПРИРОДНЫХ ПОЖАРОВ НА ТЕРРИТОРИИ НИЖЕГОРОДСКОЙ ОБЛАСТИ ПО ДАННЫМ АТЛАСА ОПАСНОСТЕЙ И РИСКОВ



Оценка вероятности
возникновения природных пожаров
(сетка 0.2°)

05.07.2026	0.4720587432384491
06.07.2026	0.6294116377830505
07.07.2026	0.7867645621299744
08.07.2026	0.6294116377830505
09.07.2026	0.4720587432384491

Дата 2026-07-05

Термоточки true

Logs:

WARNING: weather data is incomplete for the requested date. No data for: ['2026-06-21', '2026-06-22', '2026-06-23', '2026-07-04']

WARNING: satellite data is incomplete for the requested date. No data for evi: ['2026-07-04']

WARNING: satellite data is incomplete for the requested date. No data for ndvi: ['2026-07-04']


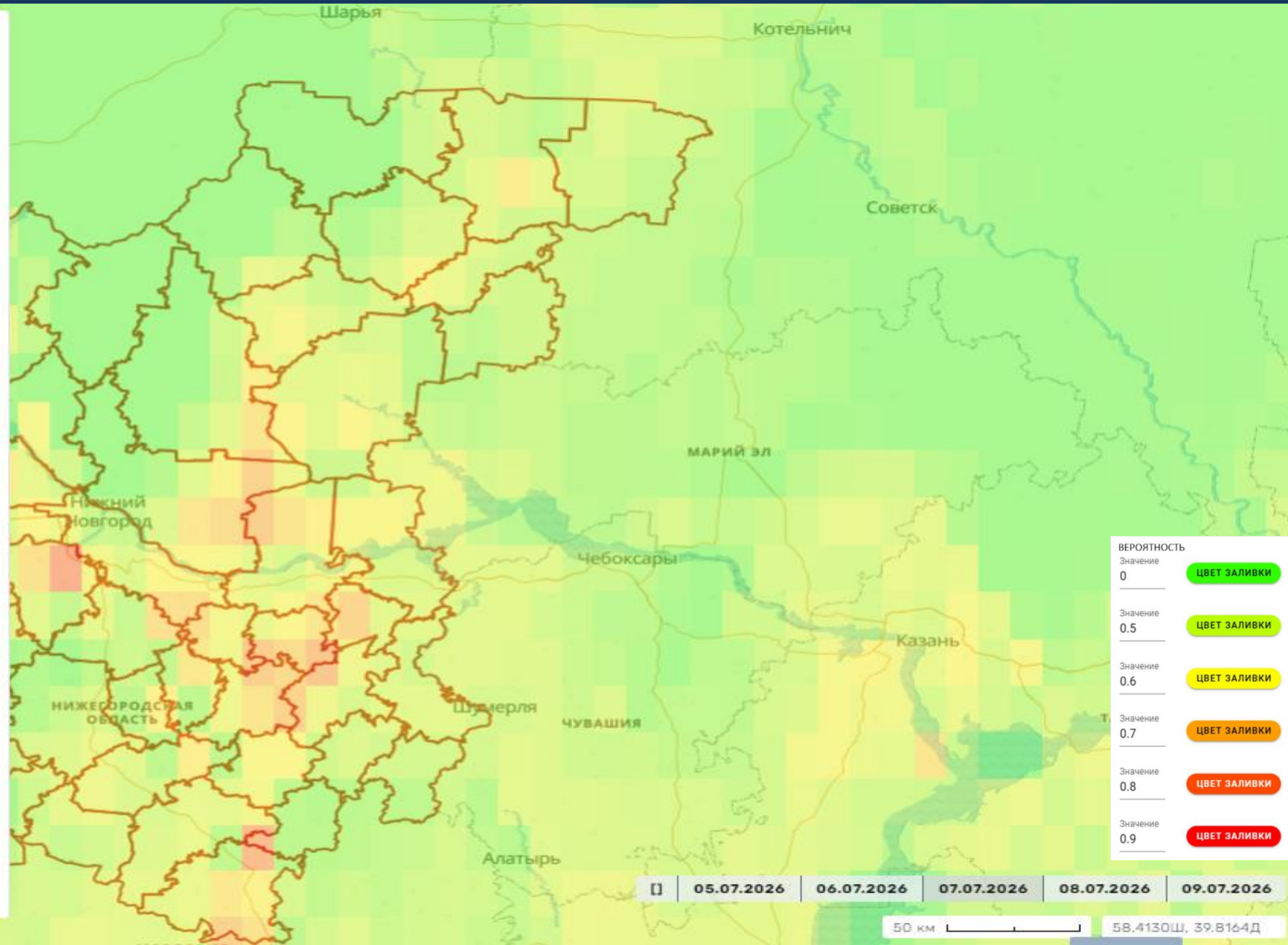
WARNING: weather channel wind_speed for 2026-07-04 00:00:00 is empty

WARNING: weather channel precipitation for 2026-07-04 00:00:00 is empty

WARNING: weather channel air_temperature for 2026-07-04 00:00:00 is empty

WARNING: weather channel

Снижение качества из-за отсутствия данных



05.07.2026 06.07.2026 07.07.2026 08.07.2026 09.07.2026

50 км 58.4130Ш, 39.8164Д